

# 黄河下游“十四五”防洪工程（山东段）

## 水土保持监测季度报表

（2025 年第 2 季度）

黄河水土保持绥德治理监督局

（绥德水土保持科学试验站）

二〇二五年七月

生产建设项目水土保持监测季度报告表

监测时段：2025 年 4 月 1 日至 2025 年 6 月 30 日

项目名称	黄河下游“十四五”防洪工程（山东段）				
生产建设单位 (盖章)	山东黄河河务局工程建设中心	生产建设单位 联系人及电话	赵晓东 0531-86987354		
监测单位 (盖章)	黄河水土保持绥德治理监督局 (绥德水土保持科学试验站)	总监测工程师 (签字)	党程勤		
		填表人及电话	李秀 17792289498		
主体工程进 度	黄河下游“十四五”防洪工程（山东段）于 2023 年 4 月开工，预计 2025 年 12 月完工。主体工程总进度 97.7%；本季度完成主体工程 0.7%，河口堤防工程 1%，交通道路工程进度 3%，本季度未启用新的土料场。				
指 标		设计总量	本季度新增	累计	
扰动土地 面积 (hm <sup>2</sup> )	合 计		700.59	0	625.88
	主体工程区	控导工程续改建及加固区	150.02	0	147.92
		险工及防护坝改建加固区	44.63	0	43.53
		河口堤防工程区	119.64	0	119.18
		料场区	364.40	0	294.84
	交通道路区		5.79	0	5.39
	施工生产生活区		16.11	0	15.02
	取土（石、料）场数量（个）		37	0	34
弃土（石、渣）数量（个）		0	0	0	
取土（石）量（万 m <sup>3</sup> ）		344.94	0	312.50	
高村土料场		7.35	0	7.20	
老君堂土料场		1.3	0	0.92	
张闫楼土料场		2.9	0	2.05	
郭集桑庄土料场		2.02	0	1.50	

苏阁土料场	6.98	0	5.67
杨集土料场	18.19	0	15.56
郓城伟庄土料场	7.64	0	7.03
战屯土料场	1.66	0	1.28
陶城铺土料场	0.03	0	0.03
东阿 1 土料场	0.59	0	0.59
东阿 2 土料场	0.13	0	0.13
齐河土料场	0.06	0	0.14
平阴土料场	2.13	0	2.00
长清土料场	1.82	0	1.82
泺口土料场	2.18	0	0
济阳 1 土料场	7.74	0	0
济阳 2 土料场	6.46	0	0
历城土料场	8.41	0	7.15
章丘土料场	18.97	0	16.32
高青土料场	10.94	0	9.28
惠民 1 土料场	10.56	0	10.50
惠民 2 土料场	6.77	0	6.50
邹平张桥土料场	1.04	0	1.00
滨城 1 土料场	1.10	0	1.10
滨城 2 土料场	0.20	0	0.20
滨城 3 土料场	7.00	0	7.00
滨城 4 土料场	6.84	0	6.80
麻湾土料场	1.94	0	1.90
宁海土料场	6.06	0	6.05
十八户土料场	13.71	0	13.70
五庄土料场	1.45	0	1.44
张滩土料场	1.08	0	1.08
道口土料场	18.94	0	18.94
肖庙土料场	7.62	0	7.62

新立土料场			75.58	0	72.60
胜大土料场			66.38	0	66.30
西河口土料场			11.17	0	11.10
弃土(石、渣)情况(万 m³)			0	0	0
拦渣率(%)			98	/	98
水土保持 工程进度	工程 措施	合计 (hm²,m³)	257.12; 856069	0; 0	267.32; 857584
		表土剥离及回覆 (hm²)	257.12	0	267.32
		表土回覆 (m³)	856069	0	857584
	植物 措施	合计 (hm²,株)	763.31; 170144	22; 5650	776.94; 169410
		全面整地 (hm²)	257.12	0	265.32
		坝垛顶面撒播草籽 (hm²)	104.64	0	108.66
		迎水坡三维植被网护坡 (hm²)	14.08	0	15.46
		联坝路两侧栽植乔木 (株)	72480	1750	72056
		坝档栽植乔木 (株)	64510	3500	63074
		背水坡植草护坡 (hm²)	110.87	0	115.04
		管护地绿化 (hm²)	19.48	0	19.90
		幼林抚育 (hm²)	257.12	22	252.56
		堤顶行道树 (株)	33154	400	34280
	临时 措施	合计 (m²,m,m³)	1583870.66; 12974.92; 23354.86	0; 0; 0	1666915.22; 13492.96; 19316.74
		临时苫盖 (m²)	775517.83	0	822048.02
		密目网苫盖 (m²)	808352.83	0	844867.20
		临时拦挡 (m)	12974.92	0	13492.96
		袋装土填筑 (m³)	11677.43	0	9658.37
		袋装土拆除 (m³)	11677.43	0	9658.37
水土流失 影响因子	年降雨量(mm)		589.70	405.70	420.80
	最大 24 小时降雨(mm)		164.40	134.90	/
	平均风速(m/s)		3.02	4.40	/
土壤流失量(万 m³)			土壤流失量	0.01	0.09
















		取土、弃土 (渣)潜在土 壤流失量	0	0
水土流失灾害事件		无		
监测工作 开展情况	2023 年 3 月开展了准备期现场调查，5 月开展第二季度水土保持监测工作，8 月开展第三季度水土保持监测工作，11 月开展第四季度水土保持监测工作，2024 年 3 月开展第一季度水保监测工作，6 月开展第二季度水保监测工作，9 月开展第三季度水保监测工作，12 月开展第四季度水土保持监测工作，2025 年 3 月开展本年度第一季度水土保持监测工作。我单位于 2025 年 6 月进行第二季度水土保持监测工作对开工工程进行现场调查，监测点布设，测量植物措施面积、覆盖度、成活率；统计出水土保持工程实施工程量，向建设单位提出监测意见，及时与业主和监理单位沟通，			
存在问题 与建议	存在问题：1. 部分主体工程坝面区域局部植草植树成活率较低。 建      议：1. 施工单位结合季节情况及时进行补植补种； 2. 做好水土保持措施相关资料整理归档。			

生产建设项目水土保持监测季度报告表
















项目名称：黄河下游“十四五”防洪工程（山东段）

监测时段：2025 年 4 月 1 日至 2024 年 6 月 30 日
















序号	水土流失防治区名称	地理位置			取土/弃土（渣）情况（万 m³）			水土保持工程进度	存在问题与建议	现场照片			备注
		经纬度	地点	桩号	设计	新增	累计			1	2	3	
一	主体工程区												
	控导工程续改建及加固区												
1	老君堂 控导	E: 114°56'4" N: 35°12'39"	山东菏泽东明	1-11、16-17、 22-27#	0	0	0	主体工程已完工 临时苫盖 100% 种草 100% 植树 100%	无				连接 下延 500m
2	辛店集 控导	E: 114°52'45" N: 35°7'27"	山东菏泽东明	30~32#	0	0	0	主体工程已完工 临时苫盖 100% 种草 100% 植树 100%	无				下延 300m
3	张闫楼 控导	E: 115°17'6" N: 35°26'49"	山东菏泽牡丹	1-32#	0	0	0	主体工程已完工 临时苫盖 100% 种草 100% 植树 100%	无				

4	老宅庄 控导	E: 115°28'23" N: 35°39'50"	山东菏泽鄄城	新 1、新 2、 15-33#	0	0	0	主体工程已完工 临时苫盖 100% 种草 100% 植树 100%	无				
5	苏泗庄 控导	E: 115°21'33" N: 35°29'17"	山东菏泽鄄城	-1~-10#	0	0	0	主体工程已完工 临时苫盖 100% 种草 100% 植树 100%	无				调弯 改造 1000 m
6	郭集控导	E: 115°35'32" N: 35°43'16"	山东菏泽鄄城	1~4#	0	0	0	主体工程已完工 临时苫盖 100% 种草 100% 植树 100%	无				上延 400m
7	荫柳棵 控导	E: 116°10'5" N: 36°8'37"	山东东平湖东平	1-10、12-25、 27-32#	0	0	0	主体工程已完工 临时苫盖 100% 种草 100% 植树 100%	无				
8	战屯控导	E: 116°5'58" N: 36°3'41"	山东东平湖东平	1-3#	0	0	0	主体工程已完工 临时苫盖 100% 种草 100% 植树 100%	无				































9	于楼控导	E: 115°53'24" N: 35°51'40"	山东东 平湖梁 山	1-23#	0	0	0	主体工程已完工 临时苫盖 100% 种草 100% 植树 100%	无				
10	鱼山控导	E: 116°12'25" N: 36°10'19"	山东聊 城东阿	1-2#	0	0	0	主体工程已完工 临时苫盖 100% 种草 100% 植树 100%	无				
11	毕庄控导	E: 116°22'17" N: 36°18'36"	山东聊 城东阿	-1#	0	0	0	主体工程已完工 临时苫盖 100% 种草 100% 植树 100%	无				上延 150m
12	付岸控导	E: 116°30'48" N: 36°23'5"	山东聊 城东阿	0-47#	0	0	0	主体工程已完工 临时苫盖 100% 种草 100% 植树 100%	无				
13	周门前 控导	E: 116°27'43" N: 36°20'35"	山东聊 城东阿	1~9、 10-1~10-4#	0	0	0	主体工程已完工 临时苫盖 100% 种草 100% 植树 100%	无				


















14	杨庄控导	E: 116°23'16" N: 36°19'5"	山东聊城东阿	0#	0	0	0	主体工程已完工 临时苫盖 100% 种草 100% 植树 100%	无				
15	大庞控导	E: 116°46'34" N: 36°41'30"	山东德州齐河	1-7#坝档裹护	0	0	0	主体工程已完工 临时苫盖 100% 种草 100% 植树 100%	无				
16	南坦控导 上延	E: 116°46'33" N: 36°41'40"	山东德州齐河	上延 552m	0	0	0	主体工程已完工 临时苫盖 100% 种草 100% 植树 100%	无				
17	娘娘店 控导	E: 116°47'36" N: 36°41'29"	山东济南长清	-1~-3#	0	0	0	主体工程已完工 临时苫盖 100% 种草 100% 植树 100%	无				上延 250m
18	王小庄 控导	E: 116°18'8" N: 36°15'13"	山东济南平阴	5-14#	0	0	0	主体工程已完工 临时苫盖 100% 种草 100% 植树 100%	无				
















19	外山控导	E: 116°18'33" N: 36°15'37"	山东济南 平阴	1-6#	0	0	0	主体工程已完工 临时苫盖 100% 种草 100% 植树 100%	无				
20	丁口控导	E: 116°17'12" N: 36°14'3"	山东济南 平阴	1-4、7-8#	0	0	0	主体工程已完工 临时苫盖 100% 种草 100% 植树 100%	无				
21	周孟控导	E: 117°6'8" N: 36°47'2"	山东济南 济阳	1-14#	0	0	0	主体工程已完工 临时苫盖 100% 种草 100% 植树 100%	无				
22	史家坞 控导	E: 117°7'51" N: 36°50'56"	山东济南 济阳	-1~-5#	0	0	0	主体工程已完工 临时苫盖 100% 种草 100% 植树 100%	无				上延 400m
23	小街控导	E: 117°24'43" N: 37°5'27"	山东济南 济阳	6、22-29#	0	0	0	主体工程已完工 临时苫盖 100% 种草 100% 植树 100%	无				
















24	邢家渡 控导	E: 117°5'1" N: 36°47'1"	山东济 南济阳	-1~-3#	0	0	0	主体工程已完工 临时苫盖 100% 种草 100% 植树 100%	无				上延 240m
25	张辛控导	E: 117°18'19" N: 37°4'28"	山东济 南济阳	-1~-3#	0	0	0	主体工程已完工 临时苫盖 100% 种草 100% 植树 100%	无				上延 240m
26	埝头控导	E: 117°4'56" N: 36°46'15"	山东济 南历城	新 1、1-22#	0	0	0	主体工程已完工 临时苫盖 100% 种草 100% 植树 100%	无				
27	张褚窝 控导	E: 117°3'16" N: 36°45'25"	山东济 南历城	8-10#	0	0	0	主体工程已完工 临时苫盖 100% 种草 100% 植树 100%	无				
28	骚沟控导	E: 117°11'14" N: 36°53'17"	山东济 南历城	新 1、1-8、 10-12#	0	0	0	主体工程已完工 临时苫盖 100% 种草 100% 植树 100%	无				禁 飞 区

29	蒋家控导	E: 117°10'35" N: 36°52'10"	山东济南章丘	-1~-3#	0	0	0	主体工程已完工 临时苫盖 100% 种草 100% 植树 100%	无				上延 300m 禁 飞 区
30	马家控导	E: 117°16'53" N: 37°3'3"	山东济南章丘	1-7#	0	0	0	主体工程已完工 临时苫盖 100% 种草 100% 植树 100%	无				连接 下延 500m
31	王家圈控导	E: 117°16'53" N: 37°3'3"	山东济南章丘	1、3、9~13#	0	0	0	主体工程已完工 临时苫盖 100% 种草 100% 植树 100%	无				连接 下延 200m
32	河王控导	E: 117°14'59" N: 36°95'31"	山东济南章丘	-1#	0	0	0	主体工程已完工 临时苫盖 100% 种草 100% 植树 100%	无				上延 150m 禁 飞 区
33	张桥控导	E: 117°22'27" N: 37°4'14"	山东滨州邹平	16-26#	0	0	0	主体工程已完工 临时苫盖 100% 种草 100% 植树 100%	无				




























34	官道控导	E: 117°26'25" N: 37°5'30"	山东滨 州邹平	8~12、14、 16~30#	0	0	0	主体工程已完工 临时苫盖 100% 种草 100% 植树 95%	无				
35	旧城控导	E: 117°31'20" N: 37°7'55"	山东滨 州邹平	1~9、13#	0	0	0	主体工程已完工 临时苫盖 100% 种草 100% 植树 100%	无				
36	齐口控导	E: 117°38'44" N: 37°16'11"	山东滨 州惠民	新 4、新 5	0	0	0	主体工程已完工 临时苫盖 100% 种草 100% 植树 90%	无				
37	王平口 控导	E: 117°45'31" N: 37°14'55"	山东滨 州惠民	1~5#	0	0	0	主体工程已完工 临时苫盖 100% 种草 100% 植树 70%	无				连接 下延 230m
38	翟里孙 控导	E: 117°56'51" N: 37°17'15"	山东滨 州滨城	14~17#	0	0	0	主体工程已完工 临时苫盖 100% 种草 100% 植树 100%	无				
















39	小街控导	E: 117°59'13" N: 37°19'25"	山东滨 州滨城	11~18#	0	0	0	主体工程已完工 临时苫盖 100% 种草 100% 植树 90%	无				
40	五里庄 控导	E: 118°4'5" N: 37°20'47"	山东滨 州滨城	1~12#	0	0	0	主体工程已完工 临时苫盖 100% 种草 100% 植树 50%	无				
41	大高控导	E: 118°5'0.2" N: 37°21'21"	山东滨 州滨城	0~4#	0	0	0	主体工程已完工 临时苫盖 100% 种草 100% 植树 80%	将植被碾压稀疏 的地方进行补植				
42	龙王崖 控导	E: 118°6'59" N: 37°22'9"	山东滨 州滨城	1~10#	0	0	0	主体工程已完工 临时苫盖 100% 种草 100% 植树 90%	无				
43	王大夫 控导	E: 118°8'37" N: 37°22'2"	山东滨 州滨城	1~25、33~ 42#	0	0	0	主体工程已完工 临时苫盖 100% 种草 100% 植树 90%	无				

44	苇改闸 控导	E: 118°42'26" N: 37°43'37"	山东河 口垦利	8~13#	0	0	0	主体工程已完工 临时苫盖 100% 种草 100% 植树 90%	无				
45	十八户 控导	E: 118°38'43" N: 37°40'05"	山东河 口垦利	-1~-16#	0	0	0	主体工程已完工 临时苫盖 100% 种草 100% 植树 100%	无				上延 1300 m
46	清四控导	E: 114°56'4" N: 35°12'39"	山东河 口垦利	12~16#	0	0	0	主体工程已完工 临时苫盖 100% 种草 100% 植树 100%	无				下延 500m
47	宁海控导	E: 118°22'22" N: 37°35'59"	山东河 口垦利	-1~-4#	0	0	0	主体工程已完工 临时苫盖 100% 种草 100% 植树 10%	无				上延 320m
48	丁家控导	E: 118°9'47" N: 37°2'58"	山东河 口利津	1~7#	0	0	0	主体工程已完工 临时苫盖 100% 种草 100% 植树 100%	无				


















49	五庄控导	E: 118°13'17" N: 37°23'18"	山东河 口利津	9~12#	0	0	0	主体工程已完工 临时苫盖 100% 种草 100% 植树 100%	无				
50	张滩控导	E: 118°16'2" N: 37°28'52"	山东河 口利津	1~13#	0	0	0	主体工程已完工 临时苫盖 100% 种草 100% 植树 100%	无				
51	官家控导	E: 118°14'11" N: 37°25'14"	山东河 口利津	2~4#	0	0	0	主体工程已完工 临时苫盖 80% 种草 100% 植树 95%	无				
52	崔庄控导	E: 118°41'6" N: 37°43'55"	山东河 口利津	-1~-3#、 24~28#	0	0	0	主体工程已完工 临时苫盖 100% 种草 100% 植树 95%	无				上延 300 下延 500
53	西河口 控导	E: 118°43'49" N: 37°44'45"	山东河 口	-1~-10#	0	0	0	主体工程已完工 临时苫盖 100% 种草 100% 植树 100%	无				上延 800
















54	八连控导	E: 118°46'32" N: 37°45'21"	山东 河口	-1~-5#	0	0	0	主体工程已完工 临时苫盖 100% 种草 100% 植树 100%	无				上延 400
55	清三控导	E: 118°51'05" N: 37°46'22"	山东 河口	-1~-15#	0	0	0	主体工程已完工 临时苫盖 100% 种草 100% 植树 100%	无				上延 1200
56	段王控导	E: 117°46'52" N: 37°14'50"	山东淄 博高青	下延 600m	0	0	0	主体工程已完工 临时苫盖 100% 种草 100% 植树 90%	无				
57	北杜控导	E: 117°41'58" N: 37°15'15"	山东淄 博高青	下延 320m	0	0	0	主体工程已完工 临时苫盖 100% 种草 100% 植树 90%	无				
	险工及防护坝改建加固区												

1	高村险工	E: 115°3'52" N: 35°22'13"	山东菏泽东明	-1~-9#	0	0	0	主体工程已完工 临时苫盖 100% 种草 100% 植树 100%	无				上延 800m
2	桑庄险工	E: 115°30'45" N: 35°41'15"	山东菏泽鄄城	1~20#	0	0	0	主体工程已完工 临时苫盖 100% 种草 100% 植树 100%	无				连接 下延 200m
3	苏阁险工	E: 118°51'05" N: 37°46'22"	山东菏泽鄄城	1~6、15、24#	0	0	0	主体工程已完工 临时苫盖 100% 种草 100% 植树 100%	无				
4	伟庄险工	E: 115°52'14" N: 35°51'10"	山东菏泽鄄城	7~10、12~ 14、新 14~ 15#	0	0	0	主体工程已完工 临时苫盖 100% 种草 100% 植树 100%	无				
5	杨集险工	E: 115°46'7" N: 35°50'11"	山东菏泽鄄城	1~6、9、14~ 15、17、新 17、18、20、 22、24#	0	0	0	主体工程已完工 临时苫盖 100% 种草 100% 植树 100%	无				


















6	陶城铺险工	E: 116°5'49" N: 36°7'6"	山东聊城阳谷	11#	0	0	0	主体工程已完工 临时苫盖 100% 种草 100% 植树 100%	无				
7	范坡险工	E: 116°11'4" N: 36°10'27"	山东聊城东阿	78#	0	0	0	主体工程已完工 临时苫盖 100% 种草 100% 植树 100%	无				
8	南桥险工	E: 116°13'49" N: 36°11'3"	山东聊城东阿	6-1、6-2#	0	0	0	主体工程已完工 临时苫盖 100% 种草 100% 植树 100%	无				
9	康口险工	E: 116°24'35" N: 36°19'29"	山东聊城东阿	1+6、2~4#	0	0	0	主体工程已完工 临时苫盖 100% 种草 100% 植树 100%	无				
10	譙庄险工	E: 116°42'7" N: 36°36'43"	山东德州齐河	39~41#	0	0	0	主体工程已完工 临时苫盖 100% 种草 100% 植树 100%	无				




11	张村险工	E: 116°43'10" N: 336°37'3"	山东德州齐河	1~3、5#	0	0	0	主体工程已完工 临时苫盖 100% 种草 100% 植树 100%	无				
12	程官庄险工	E: 116°36'36" N: 36°31'24"	山东德州齐河	43#	0	0	0	主体工程已完工 临时苫盖 100% 种草 100% 植树 100%	无				
13	豆腐窝险工	E: 116°46'20" N: 36°39'43"	山东德州齐河	90、92#	0	0	0	主体工程已完工 临时苫盖 100% 种草 100% 植树 100%	无				
14	南坦险工	E: 116°47'39" N: 36°41'45"	山东德州齐河	120#	0	0	0	主体工程已完工 临时苫盖 100% 种草 100% 植树 100%	无				
15	席道口险工	E: 116°51'3" N: 36°43'51"	山东德州齐河	29~35、55、57、59#	0	0	0	主体工程已完工 临时苫盖 100% 种草 100% 植树 100%	无				













16	涑口险工	E: 116°57'53" N: 36°43'38"	山东济南天桥	1#	0	0	0	主体工程已完工 临时苫盖 100% 种草 100% 植树 100%	无				
17	张辛险工	E: 117°19'14" N: 37°4'41"	山东济南济阳	10、28~32、 35~93#	0	0	0	主体工程已完工 临时苫盖 100% 种草 100% 植树 100%	无				
18	葛店险工	E: 117°15'13" N: 37°2'52"	山东济南济阳	2、11、13、 15~25、 47~51、 70~75#	0	0	0	主体工程已完工 临时苫盖 100% 种草 100% 植树 100%	无				
19	簸箕李 险工	E: 117°30'13" N: 37°7'56"	山东滨州惠民	新 6、新 1、1、 4~6、9~32、 34~47、 50~94#	0	0	0	主体工程已完工 临时苫盖 100% 种草 100% 植树 90%	无				
20	杨房险工	E: 117°37'16" N: 37°14'24"	山东滨州惠民	1~23、25、 27、29#	0	0	0	主体工程已完工 临时苫盖 100% 种草 100% 植树 100%	无				




















21	薛王邵 险工	E: 117°44'2" N: 37°15'16"	山东滨 州惠民	1~37、39、 41、43#	0	0	0	主体工程已完工 临时苫盖 100% 种草 100% 植树 95%	无				
22	大崔险工	E: 117°45'41" N: 37°14'54"	山东滨 州惠民	新1新2新4、 1、3~8、10、 12、14、16~23、 24~26、28、30、 32、34~46等	0	0	0	主体工程已完工 临时苫盖 100% 种草 100% 植树 100%	无				
23	大道王 险工	E: 117°58'12" N: 37°17'39"	山东滨 州滨城	+1、+2#、+1# 和1#坝档	0	0	0	主体工程已完工 临时苫盖 100% 种草 100% 植树 95%	无				
24	马扎子 险工	E: 117°35'35" N: 37°10'13"	山东淄 博高青	1、5、7、9、 11、13#	0	0	0	主体工程已完工 临时苫盖 100% 种草 100% 植树 100%	无				
25	刘春家 险工	E: 117°53'17" N: 37°15'39"	山东淄 博高青	1-6、18-26、 30、32、34、 36、38#	0	0	0	主体工程已完工 临时苫盖 100% 种草 100% 植树 100%	无				















26	张滩险工	E: 118°15'40" N: 37°28'34"	山东河 口利津	1~4、19~ 20#	0	0	0	主体工程已完工 临时苫盖 100% 种草 100% 植树 100%	无				
27	刘夹河 险工	E: 118°18'30" N: 37°31'3"	山东河 口利津	新 1、6#	0	0	0	主体工程已完工 临时苫盖 100% 种草 100% 植树 100%	无				
28	常庄险工	E: 118°19'20" N: 37°32'50"	山东河 口垦利	1~9、15~ 26、30~37#	0	0	0	主体工程已完工 临时苫盖 100% 种草 100% 植树 100%	无				
29	卞庄险工	E: 118°18'54" N: 37°30'18"	山东河 口垦利	-1~-2#	0	0	0	主体工程已完工 临时苫盖 100% 种草 100% 植树 100%	无				
30	义和险工	E: 118°31'32" N: 37°35'59"	山东河 口垦利	-1~-8#、护 岸-9#	0	0	0	主体工程已完工 临时苫盖 100% 种草 100% 植树 90%	无				上延 800m
















31	麻湾险工	E: 118°51'05" N: 37°46'22"	山东河口东营	13~14、16~18、 21、25+4~25+1、 25-2 27+3~27+1、 27-2~27-3#	0	0	0	主体工程已完工 临时苫盖 100% 种草 100% 植树 100%	无				
32	22 公里 险工	E: 118°47'21" N: 37°48'24"	山东河口	1~7#	0	0	0	主体工程已完工 临时苫盖 100% 种草 100% 植树 100%	无				
河口堤防工程区													
1	南防洪堤 堤顶道路 改建	E: 118°46'49" N: 37°43'57"	黄河下游 山东河口 垦利	0+000-27+73 5	0	0	0	主体工程已完工 密目网苫盖 100% 种草 100% 植树 90%	无				
2	北大堤帮 宽及堤顶 道路	E: 118°37'44" N: 37°43'13"	黄河下游 山东河口 利津	0+000-13+63 4	0	0	0	主体工程已完工 密目网苫盖 100% 种草 100% 植树 90%	无				
















3	北大堤帮宽及堤顶道路	E: 118°47'21" N: 37°48'24"	黄河下游 山东河口	13+634-44+6 31	0	0	0	主体工程已完工 密目网苫盖 100% 种草 100% 植树 90%	无				
二 料场区													
1	高村土料场	E: 115°6'18" N: 35°23'26"	黄河下游 山东菏泽 东明	位于高村险工 附近	7.35	0	7.20	已移交	无				
2	老君堂土料场	E: 115°3'52" N: 35°22'13"	黄河下游 山东菏泽 东明	位于老君堂控 导附近	1.30	0	0.92	已移交	无				
3	张阎楼土料场	E: 115°11'38" N: 35°24'43"	黄河下游 山东菏泽 牡丹	位于张闫楼控 导附近沿河滩 地	2.90	0	2.05	已复垦	无				

4	郭集桑庄 土料场	E: 115°35'6" N: 35°43'27"	黄河下游 山东菏泽 鄆城	位于郭集控导 续建附近临河 滩地	2.02	0	1.50	已复垦	无				
5	苏阁 土料场	E: 115°46'30" N: 35°50'51"	黄河下游 山东菏泽 鄆城	位于苏阁险工 附近临河耕地	6.98	0	5.67	已复垦	无				
6	杨集 土料场	E: 115°46'31" N: 35°50'51"	黄河下游 山东菏泽 鄆城	位于杨集险工 上延工程附近	18.19	0	15.56	已复垦	无				
7	伟庄 土料场	E: 115°44'29" N: 35°50'57"	黄河下游 山东菏泽 鄆城	位于伟庄险工 附近临河耕地	7.64	0	7.03	已复垦	无				
8	战屯 土料场	E: 116°5'12" N: 36°3'43"	黄河下游 山东东平 湖东平	位于银山镇南 留村	1.66	0	1.28	已复垦	无				



9	陶城铺土料场	E: 116°4'2" N: 36°6'52"	黄河下游 山东聊城 阳谷	位于陶城铺险 工附近	0.03	0	0.03	已复垦	无				
10	东阿 1 土料场	E: 116°28'25" N: 36°20'24"	黄河下游 山东聊城 东阿	位于大堤附近 临河耕地	0.59	0	0.59	已复垦	无				
11	东阿 2 土料场	E: 116°16'23" N: 36°13'38"	黄河下游 山东聊城 东阿	位于大堤临河 滩地上	0.13	0	0.13	已复垦	无				
12	齐河土料场	E: 116°46'2" N: 36°42'20"	黄河下游 山东德州 齐河	位于南坦控导 工程附近	0.06	0	0.14	已移交	无				
13	平阴土料场	E: 116°16'19" N: 36°12'26"	黄河下游 山东济南 平阴	位于东阿镇苏 桥村附近	2.13	0	2.00	已复垦	无				

14	长清土料场	E: 116°47'10" N: 36°41'29"	黄河下游 山东济南 长清	位于长清区平安 街道纪店村西	1.83	0	1.83	已移交	无				
15	历城土料场	E: 117°11'14" N: 36°53'17"	黄河下游 山东济南 历城	位于大堤附近的 临河滩地上	8.41	0	7.15	已移交	无				禁飞区
16	章丘土料场	E: 117°16'53" N: 37°3'3"	黄河下游 山东济南 章丘	位于大堤附近 临河耕地上	18.97	0	16.32	已复垦	无				禁飞区
17	高青土料场	E: 117°49'36" N: 37°10'50"	黄河下游 山东淄博 高青	位于段王控导 工程附近	10.94	0	9.28	已移交	无				
18	惠民1土料场	E: 117°43'30" N: 37°15'16"	黄河下游 山东滨州 惠民	位于大堤附近 临河滩地	10.56	0	10.50	已复垦	无				

19	惠民 2 土料场	E: 117°43'56" N: 37°15'12"	黄河下游 山东滨州 惠民	位于大堤附近 临河滩地	6.77	0	6.50	已复垦	无				
20	邹平张桥 土料场	E: 117°19'14" N: 37°4'41"	黄河下游 山东滨州 邹平	位于大堤附近 临河滩地	1.04	0	1.00	已复垦	无				
21	滨城 土料场	E: 118°4'5" N: 37°20'47"	黄河下游 山东滨州 滨城	位于大堤附近 临河滩地	15.14	0	15.10	已复垦	无				四个土 场位置 一致
22	麻湾 土料场	E: 118°17'9" N: 37°22'33"	黄河下游 山东河口 东营	位于大堤附近 临河滩地	1.94	0	1.90	已移交	无				
23	宁海 土料场	E: 118°19'43" N: 37°33'41"	黄河下游 山东河口 垦利	位于大堤附近 临河滩地	6.06	0	6.05	已移交	无				



24	十八户土料场	E: 118°49'39" N: 37°40'6"	黄河下游 山东河口 垦利	位于十八户控 导下游的临河 滩地	13.71	0	13.70	已移交	无				
25	五庄土料场	E: 118°14'2" N: 37°24'28"	黄河下游 山东河口 利津	位于大堤附近 临河侧滩地	1.45	0	1.44	已移交	无				
26	道口土料场	E: 118°34'18" N: 37°39'18"	黄河下游 山东河口 利津	位于大堤附近 临河侧滩地	18.94	0	18.94	已复垦	无				
27	张滩土料场	E: 118°14'57" N: 37°28'12"	黄河下游 山东河口 利津	位于张滩控导 工程附近临河 测滩地	1.08	0	1.08	已复垦	无				
28	肖庙土料场	E: 118°36'50" N: 37°42'20"	黄河下游 山东河口 利津	位于北大堤附 近临河测滩地	7.62	0	7.62	已复垦	无				

29	新立土料场	E: 118°35'52" N: 37°41'24"	黄河下游 山东河口 利津	位于北大堤附 近临河测滩地	75.58	0	72.60	已移交	无				
20	胜大土料场	E: 118°43'39" N: 37°47'20"	黄河下游 山东河口	位于河口大堤 桩号背河侧	66.38	0	66.30	已移交	无				
31	西河口土料场	E: 118°49'49" N: 37°40'19"	黄河下游 山东河口	位于河口北大 堤背河侧	11.17	0	11.1	已移交	无				
三	交通道路区	E: 116°42'7" N: 36°36'43"	山东黄 河下游	位于控导、险 工续建、改建 工程附近	0	0	0	已完工	无				
四	施工生产 生活区	E: 116°36'36" N: 36°31'24"	山东黄 河下游	位于控导、险 工续建、改建 工程附近	0	0	0	已恢复原貌	无				

生产建设项目水土保持监测三色评价指标及赋分表（试行）

项目名称		黄河下游“十四五”防洪工程（山东段）		
监测时段和防治责任范围		2025 年第 2 季度，700.59 公顷		
三色评价结论（勾选）		绿色 <input checked="" type="checkbox"/> 黄色 <input type="checkbox"/> 红色 <input type="checkbox"/>		
评价指标		分值	得分	赋分说明
扰动土地情况	扰动范围控制	15	15	擅自扩大施工扰动面积达到 1000 平方米，存在 1 处扣 1 分，超过 1000 平方米的按照其倍数扣分（不足 1000 平方米的部分不扣分）。扣完为止
	表土剥离保护	5	5	表土剥离保护措施未实施面积达到 1000 平方米，存在 1 处扣 1 分，超过 1000 平方米的按照其倍数扣分（不足 1000 平方米的部分不扣分）。扣完为止
	弃土（石、渣）堆放	15	15	在水土保持方案确定的专门存放地外新设弃渣场且未按规定履行手续的，存在 1 处 3 级以上弃渣场的扣 5 分，存在 1 处 3 级以下弃渣场的扣 3 分；乱堆乱弃或者顺坡溜渣，存在 1 处扣 1 分。扣完为止
水土流失状况		15	14	根据土壤流失总量扣分，每 100 立方米扣 1 分，不足 100 立方米的部分不扣分。扣完为止
水土流失防治成效	工程措施	20	20	水土保持工程措施（拦挡、截排水，工程护坡，土地整治等）落实不及时、不到位，存在 1 处扣 1 分；其中弃渣场“未拦先弃”的，存在 1 处 3 级以上弃渣场的扣 3 分，存在 1 处 3 级以下弃渣场的扣 2 分。扣完为止

	植物措施	15	14	植物措施未落实或者已落实的成活率、覆盖率不达标面积达到 1000 平方米，存在 1 处扣 1 分，超过 1000 平方米的按照其倍数扣分（不足 1000 平方米的部分不扣分）。扣完为止
	临时措施	10	10	水土保持临时防护措施（拦挡、排水、苫盖、植草、限定扰动范围等）落实不及时、不到位，存在 1 处扣 1 分。扣完为止
水土流失危害		5	5	一般危害扣 5 分；严重危害总得分为 0
合 计		100	98	该项目三色评价总得分 98 分，为绿色，总扣除 2 分，其中：水土流失状况扣 1 分，植物措施扣 1 分。